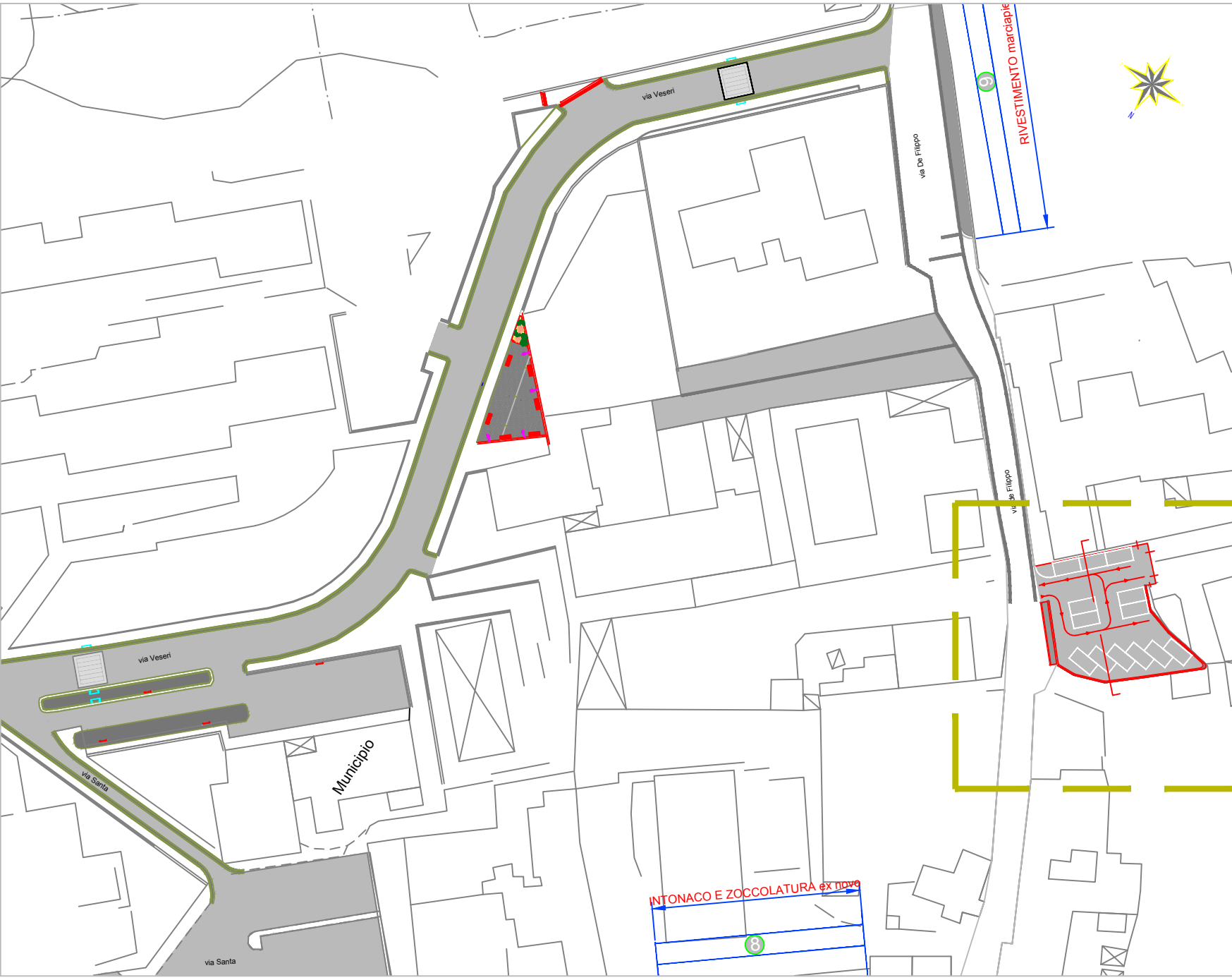
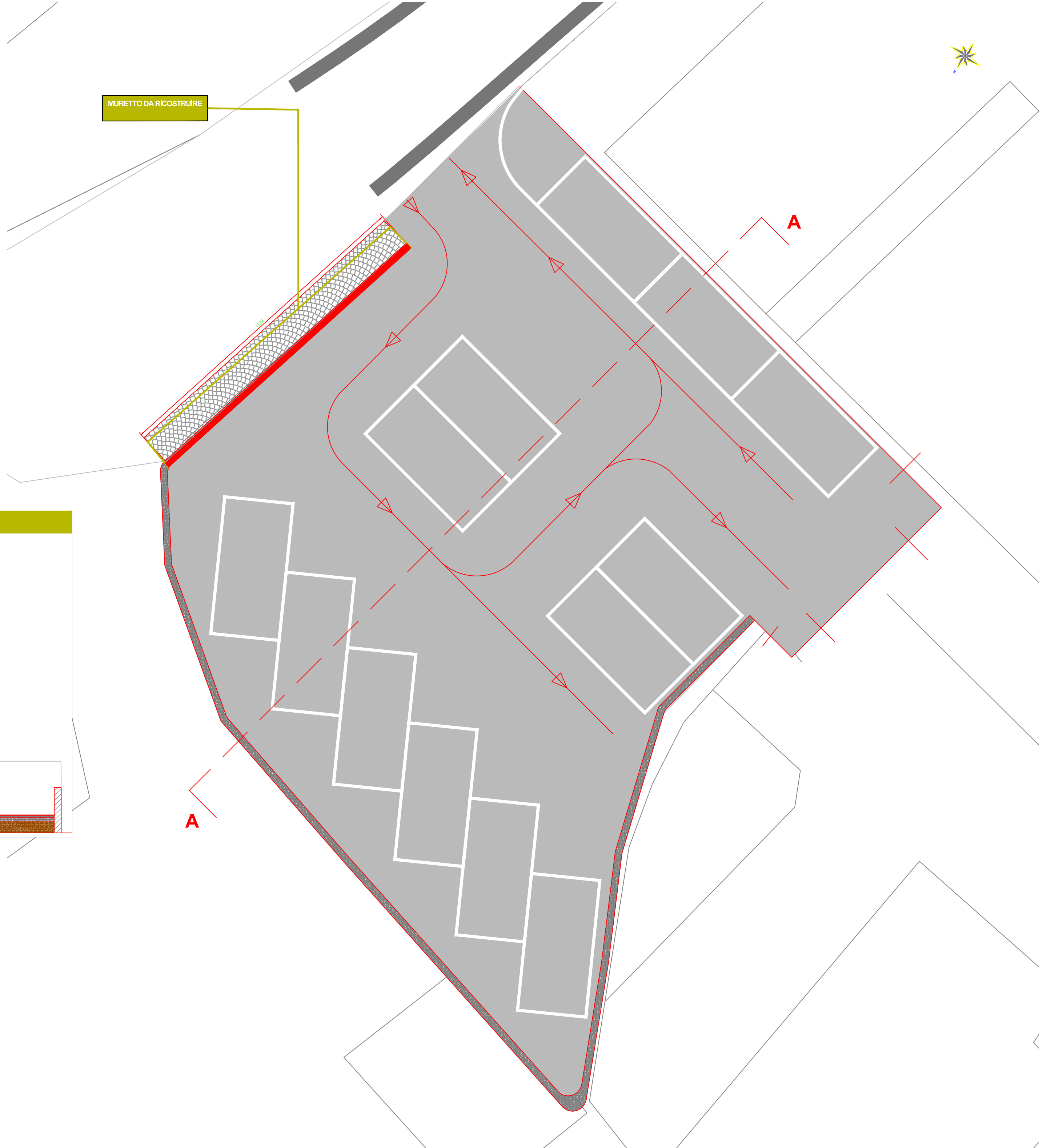


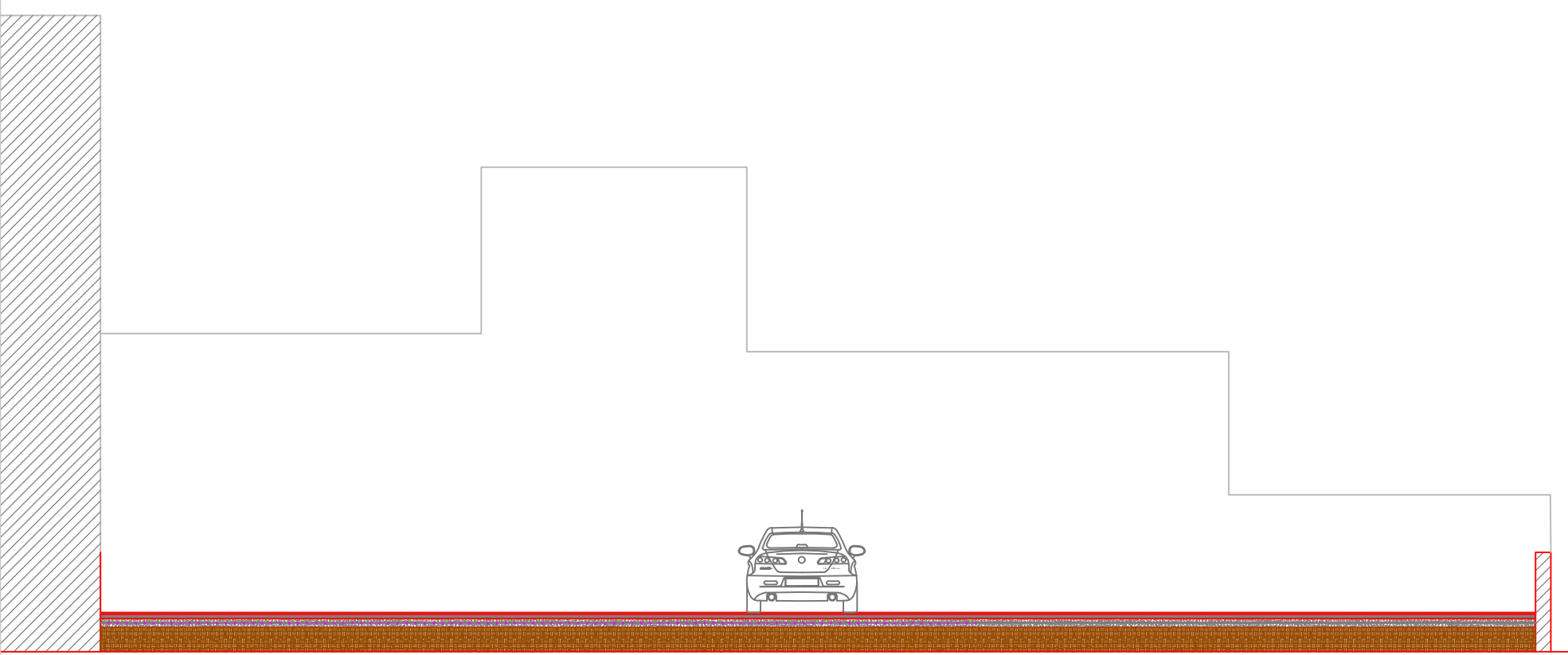
STRALCIO PLANIMETRICO PARCHEGGIO SU VIA DE FILIPPO - SCALA 1:1000



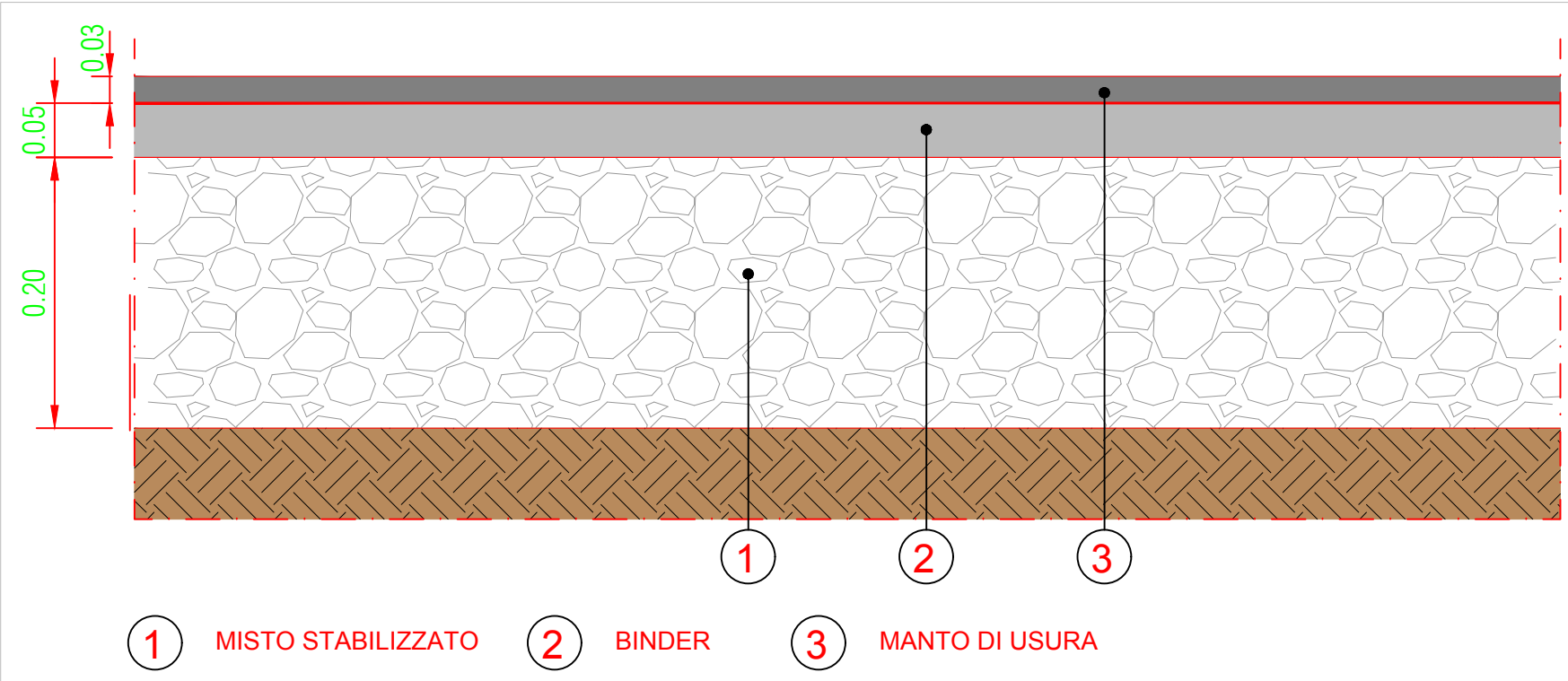
PIANTA PARCHEGGIO SU VIA DE FILIPPO - SCALA 1:100



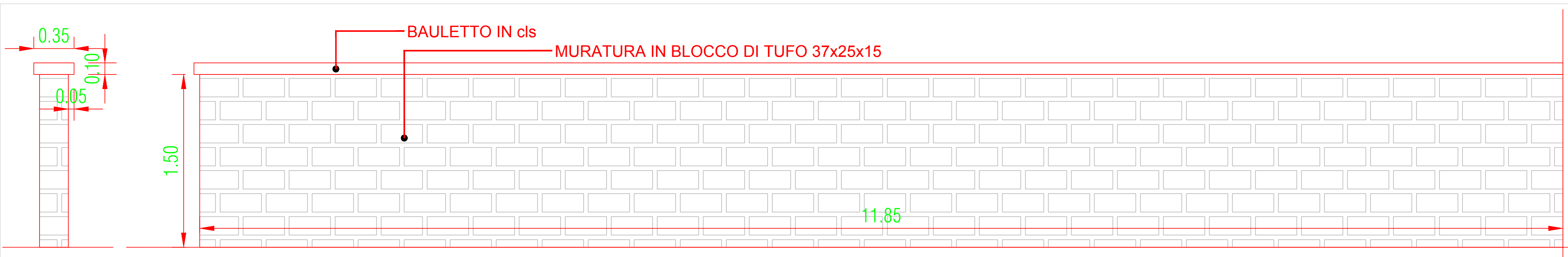
SEZIONE A-A PARCHEGGIO SU VIA DE FILIPPO - SCALA 1:100



DETTAGLIO PAVIMENTAZIONE PARCHEGGIO SCALA 1:5



PARTICOLARE RIFACIMENTO MURETTO SCALA 1:20



KEY PLAN



PARCHEGGIO SU VIA DE FILIPPO

LEGENDA

- • MURETTO DA RICOSTRUIRE
- PAVIMENTAZIONE PARCHEGGIO
- SEGNALETICA ORIZZONTALE

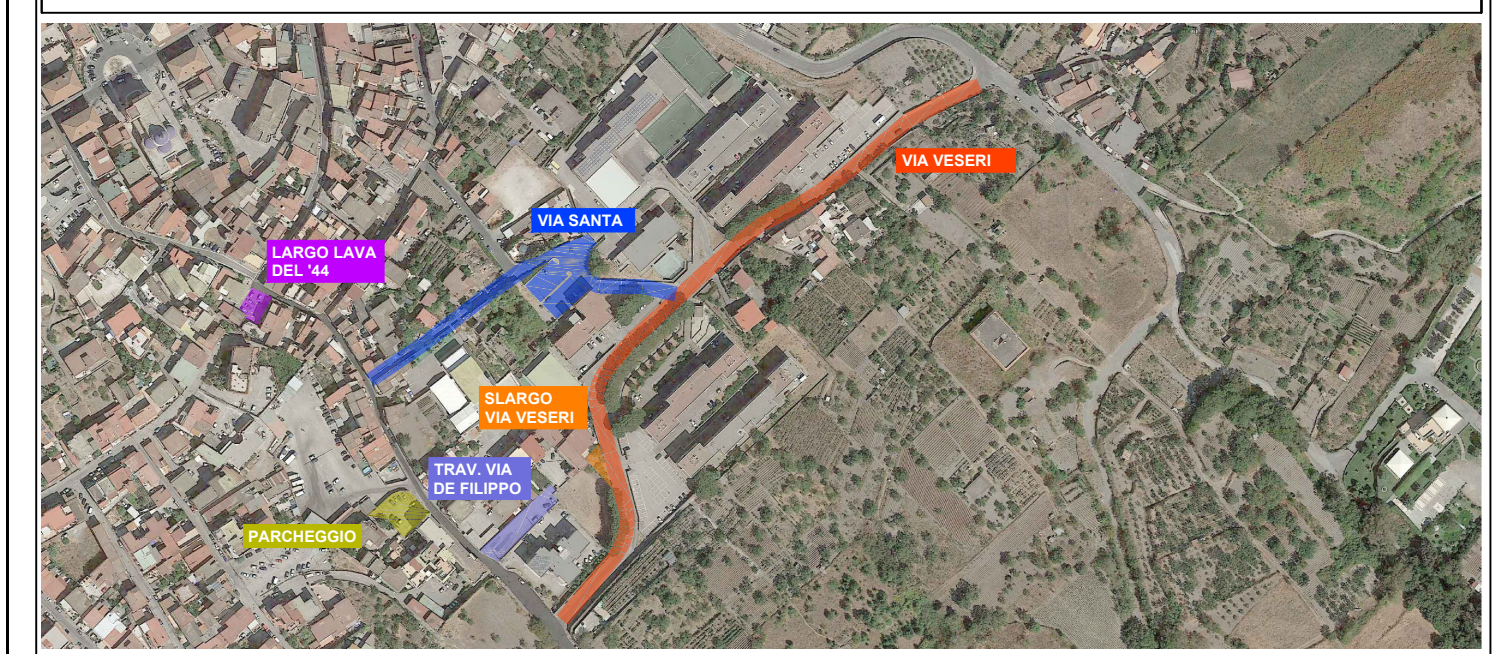


COMUNE DI MASSA DI SOMMA
Città Metropolitana di Napoli
"COMUNE DEL POMODORINO DEL PIENNOLO DEL VESUVIO D.O.P."



RIQUALIFICAZIONE TRATTO STRADALE VIA VESERI - VIA DE FILIPPO

PROGETTO ESECUTIVO



Progettista: Responsabile del Procedimento:

PROGETTO STRADALE	Codice elaborato: PE-STD-PL.04	Rev: 00
Parcheggio Via De Filippo - planimetria e sezioni e particolari		Scala: varie

00	EMISSIONE	Dicembre	2017
Rev.	Descrizione		